# ГЕНЕРАЛЬНЫЙ ПЛАН
# НОВООМСКОГО СЕЛЬСКОГО ПОСЕЛЕНИЯ ОМСКОГО МУНИЦИПАЛЬНОГО РАЙОНА ОМСКОЙ ОБЛАСТИ
## Карта функциональных зон

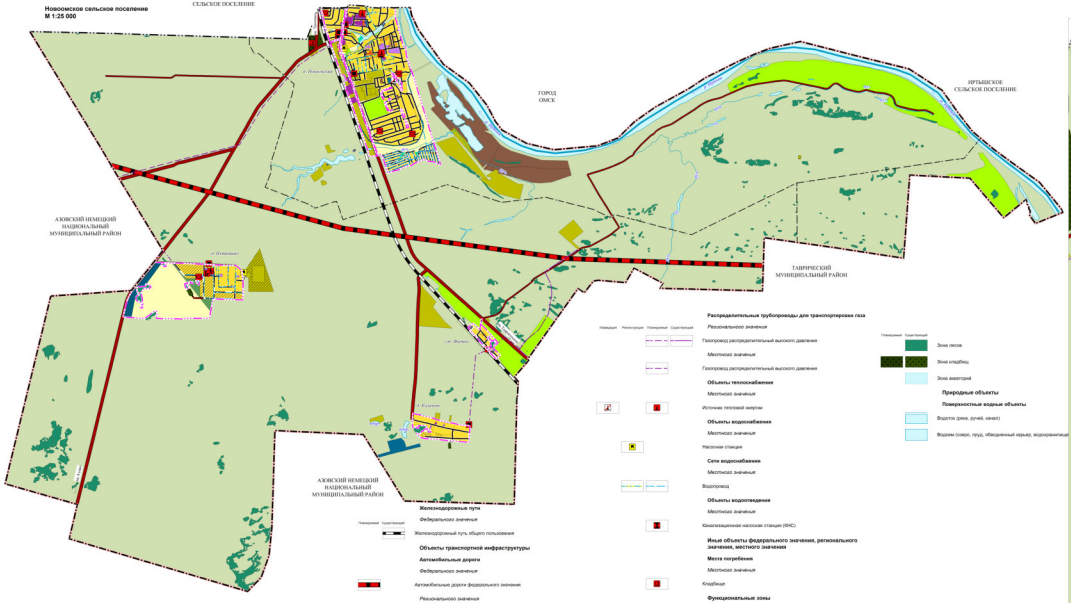


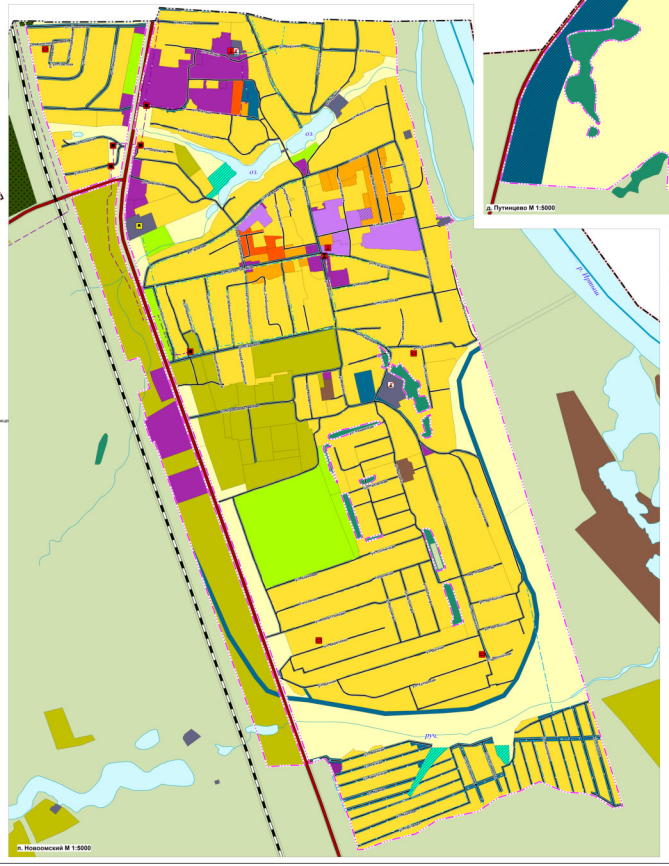


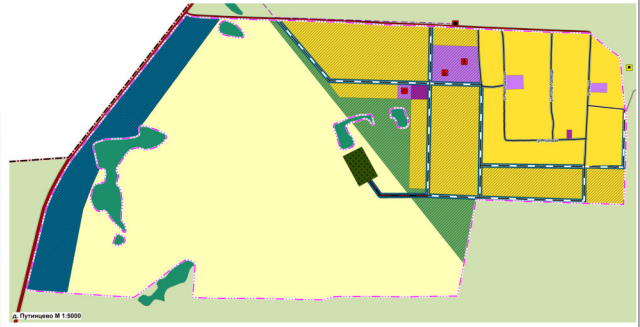

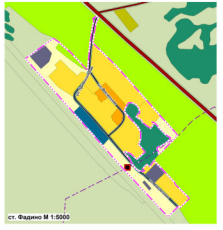


### УСЛОВНЫЕ ОБОЗНАЧЕНИЯ

**Границы субъектов Российской Федерации, муниципальных образований, населенных пунктов**
- Граница муниципального района
- Граница городского округа
- Граница сельского поселения
- Граница населенного пункта

**Объекты социальной инфраструктуры, отдыха и туризма, санаторно-курортного назначения**

**Объекты образования и науки**
Местного значения
- Дошкольная образовательная организация
- Общеобразовательная организация

**Объекты физической культуры и массового спорта**
Местного значения
- Спортивное сооружение

**Железнодорожные пути**
Федерального значения
- Железнодорожный путь общего пользования

**Объекты транспортной инфраструктуры**

**Автомобильные дороги**
Федерального значения
- Автомобильная дорога федерального значения

Регионального значения
- Автомобильная дорога регионального или межмуниципального значения

Местного значения
- Автомобильная дорога местного значения

**Улично-дорожная сеть сельского населенного пункта**
Местного значения
- Улица в жилой застройке
- Хозяйственный проезд, скотопрогон

**Водные пути**
Регионального значения
- Внутренний водный путь

**Объекты трубопроводного транспорта и инженерной инфраструктуры**

**Магистральные трубопроводы для транспортировки жидких и газообразных углеводородов**
Федерального значения
- Магистральный газопровод

Регионального значения
- Магистральный газопровод

**Объекты добычи и транспортировки газа**
Местного значения
- Пункт редуцирования газа (ПРГ)

**Распределительные трубопроводы для транспортировки газа**
Регионального значения
- Газопровод распределительный высокого давления

Местного значения
- Газопровод распределительный высокого давления

**Объекты теплоснабжения**
Местного значения
- Источник тепловой энергии

**Объекты водоснабжения**
Местного значения
- Насосная станция

**Сети водоснабжения**
Местного значения
- Водопровод

**Объекты водоотведения**
Местного значения
- Канализационная насосная станция (КНС)

**Иные объекты федерального значения, регионального значения, местного значения**

**Места погребения**
Местного значения
- Кладбище

**Функциональные зоны**
- Зона застройки индивидуальными жилыми домами
- Зона застройки малоэтажными жилыми домами (до 4 этажей, включая мансардный)
- Зона застройки среднеэтажными жилыми домами (от 5 до 8 этажей, включая мансардный)
- Многофункциональная общественно-деловая зона
- Зона специализированной общественной застройки
- Производственная зона
- Зона инженерной инфраструктуры
- Зона транспортной инфраструктуры
- Зоны сельскохозяйственного использования
- Зона сельскохозяйственных угодий
- Зона садоводческих, огороднических или дачных некоммерческих объединений граждан
- Производственная зона сельскохозяйственных предприятий
- Зона озелененных территорий общего пользования (скверы, парки, сады, скверы, бульвары, городские леса)

Планируемый / Существующий
- Зона лесов
- Зона кладбищ
- Зона аквапарков

**Природные объекты**

**Поверхностные водные объекты**
- Водотоки (реки, ручей, канал)
- Водоемы (озеро, пруд, обводненный карьер, водохранилище)

**МАСШТАБ 1: 5 000**
80 м 0 50 м 100 150 200 250 300 350 400 450 500

**МАСШТАБ 1: 25 000**
250 м 0 250 500 1000 1500 2000 2500

**УТВЕРЖДЕН**
Решением Совета Омского муниципального района Омской области
№ 79 от 15.12.2023 г.

| | | | | | | | | | |
|---|---|---|---|---|---|---|---|---|---|
| Изм. | Кол. | Лист | № док. | Подпись | Дата | | | | |
| Разработал | Шарапов В.В. | | | | 12.2023 | | Стадия | Лист | Листов |
| Гл. специалист | Шарапова Е.А. | | | | 12.2023 | Генеральный план Новоомского сельского поселения Омского муниципального района Омской области. Основная часть. Графические материалы | ГП | 5 | 8 |
| Гл. архитектор | Кондратьев Д.А. | | | | 12.2023 | | | | |
| | | | | | | Карта функциональных зон | ООО "Национальный земельный центр" | | |

Инв. № подл. | Подпись и дата | Взам. инв. №